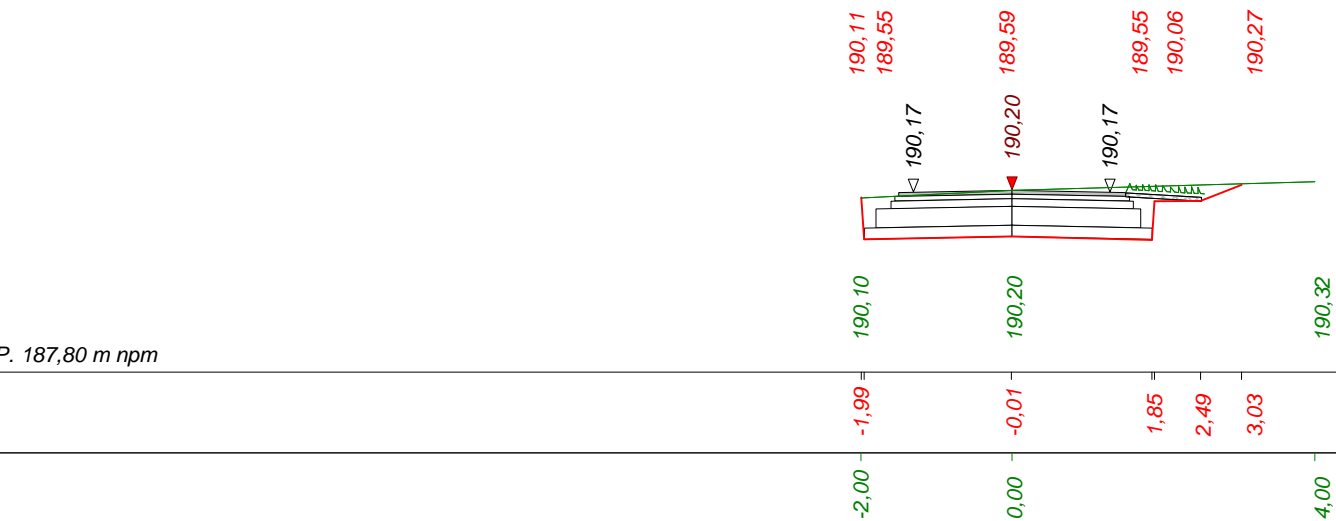
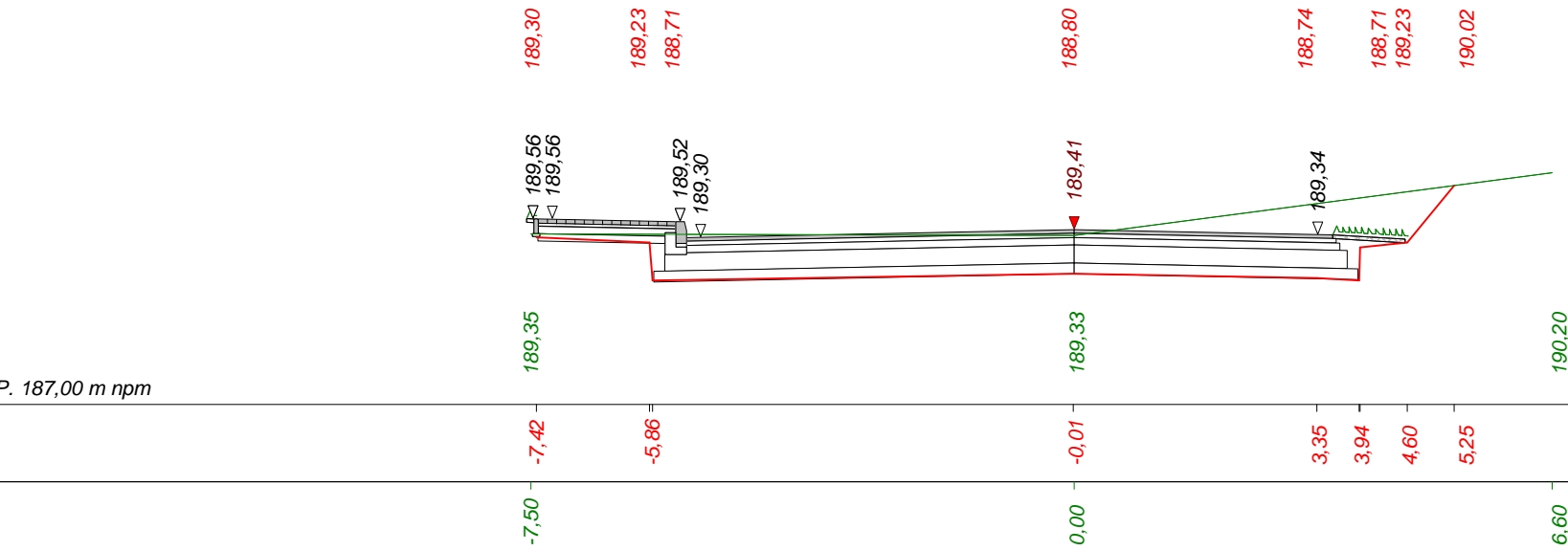


Skala 1 : 100 : 100 **Lokalizacja: 0 + 000,00** wykop 2,56 nasyp 0,00



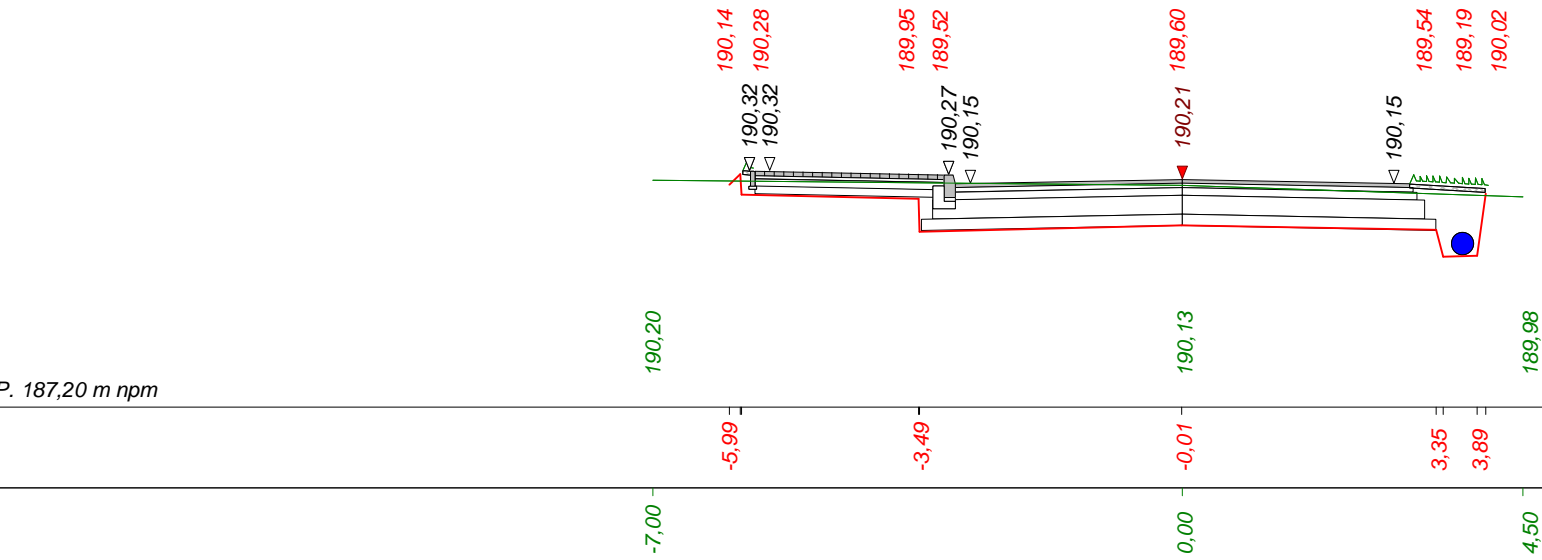
P.P. 187,80 m n_{pm}

Skala 1 : 100 : 100 **Lokalizacja: 0 + 025,00** wykop 7,46 nasyp 0,00



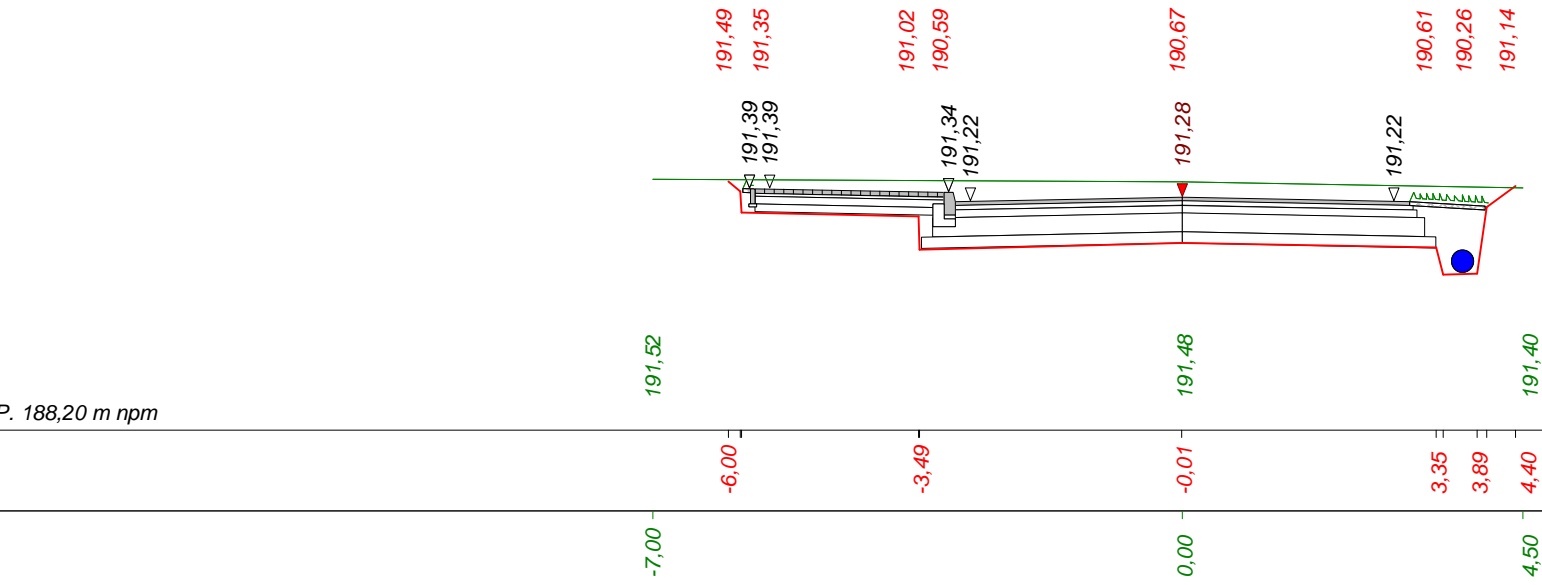
P.P. 187,00 m n_{pm}

Skala 1 : 100 : 100 **Lokalizacja: 0 + 050,00** wykop 4,66 nasyp 0,00

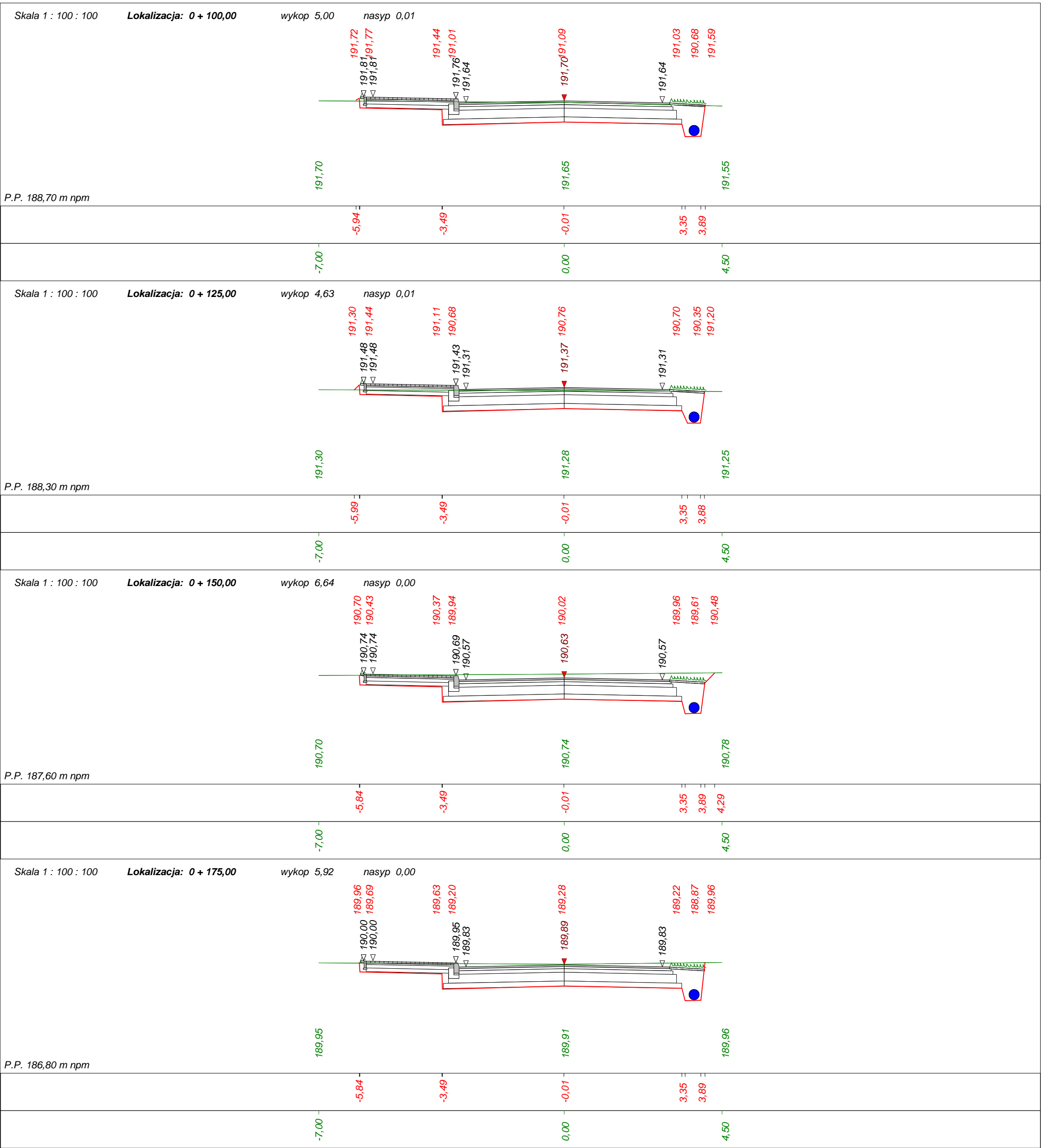


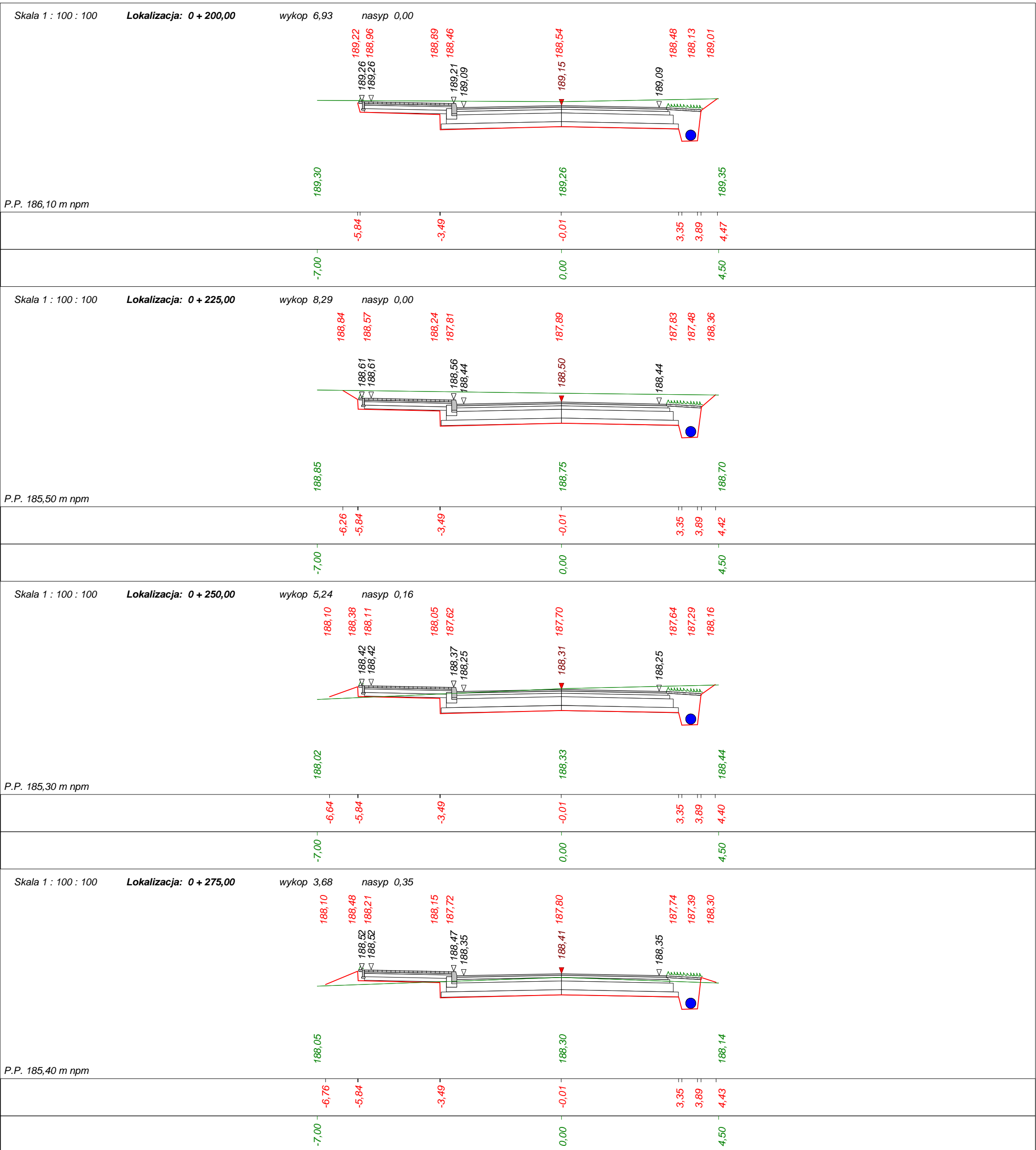
P.P. 187,20 m n_{pm}

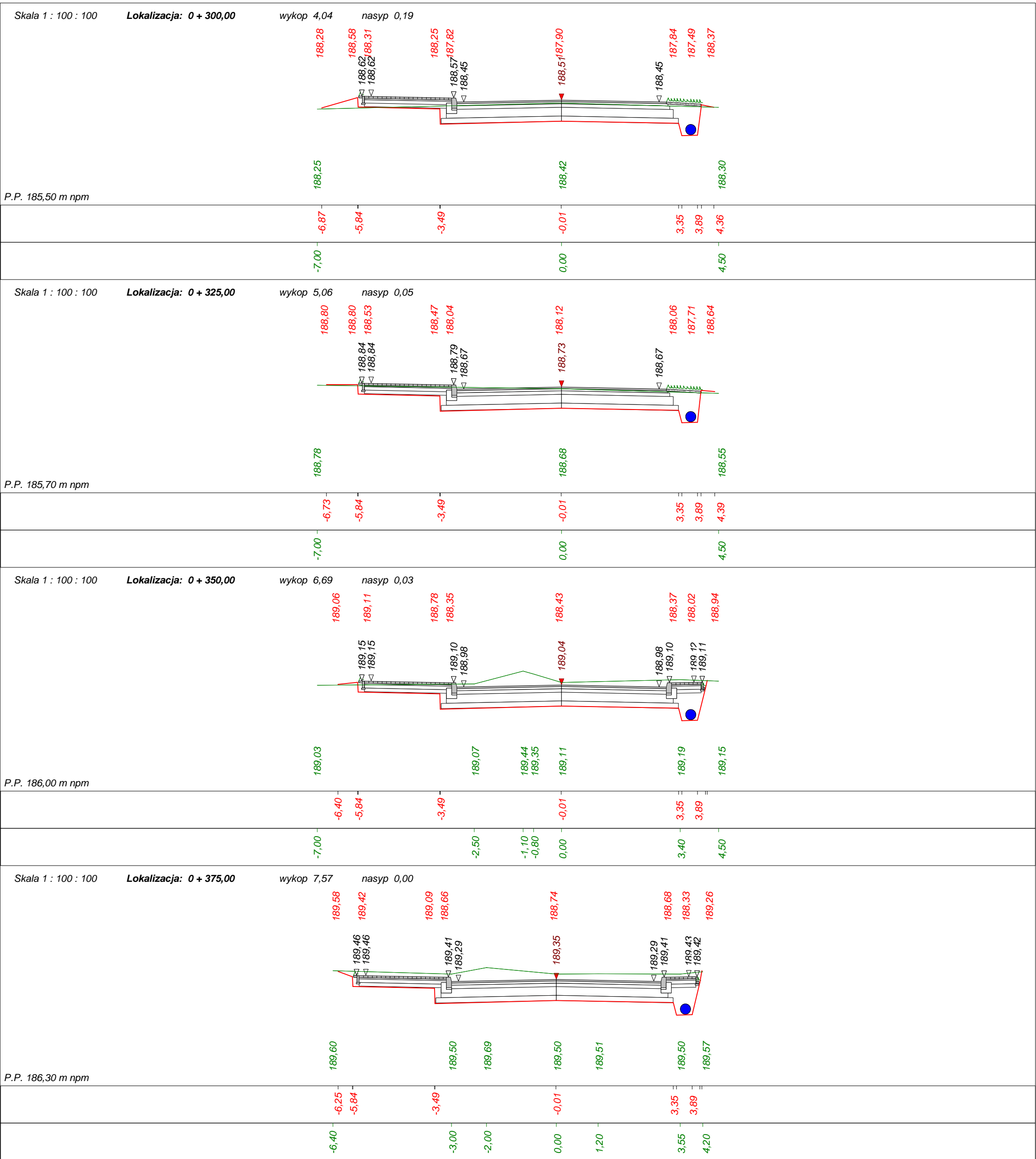
Skala 1 : 100 : 100 **Lokalizacja: 0 + 075,00** wykop 7,54 nasyp 0,00




P.P. 188,20 m n_{pm}



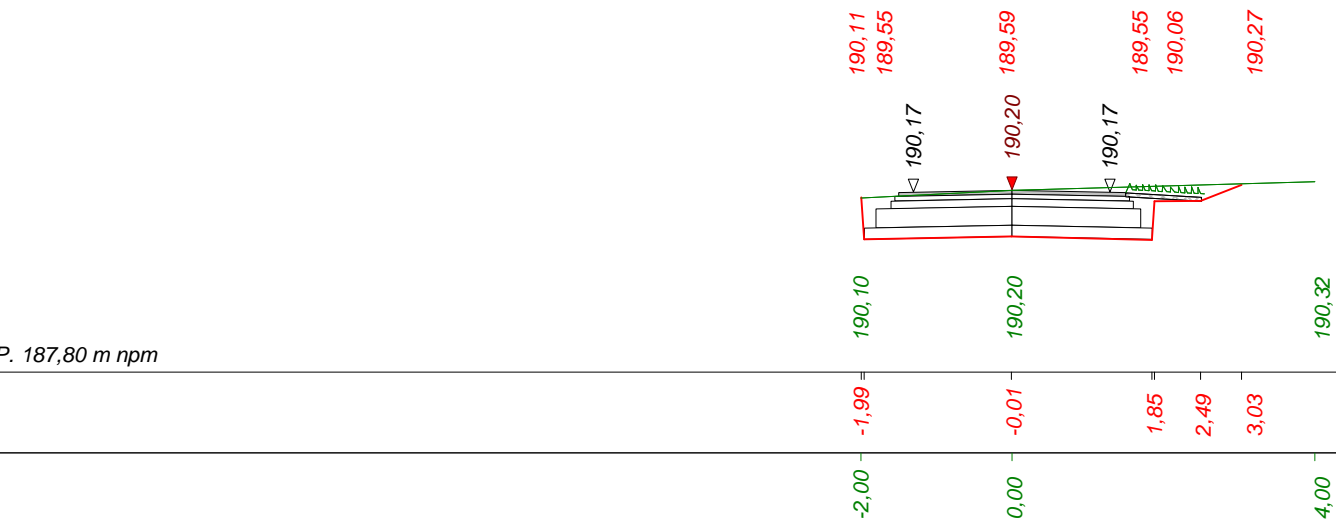




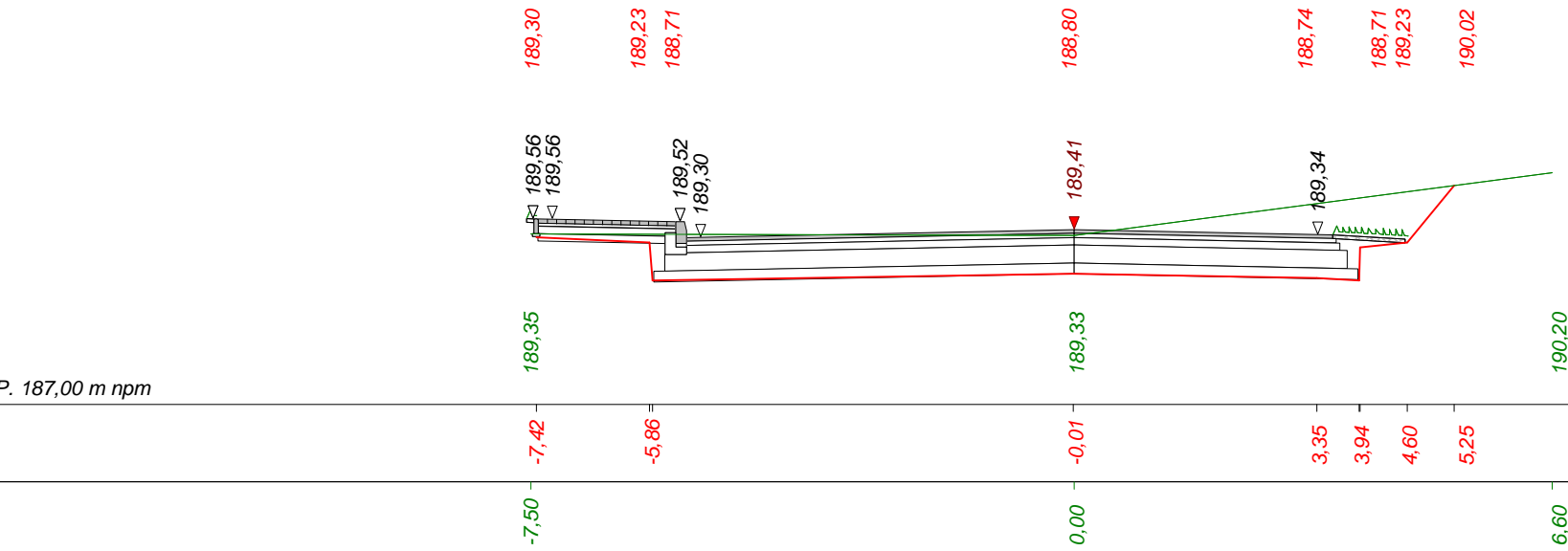


Projekt Budowlano- Wykonawczy				
Wykonawca	Zenon Musiatowicz 24-100 Puławy ul. T. Kosciuszki 14/20			
Inwestor	Gmina Nałęczów ; ul. Lipowa 3,24-150 Nałęczów	Umowa		
Obiekt	Przebudowa drogi gminnej (ul. Polnej) od km 0+000 do km 0+476,55 położonej w m. Nałęczów			
Nazwa rysunku	Przekroje poprzeczne		Rysunek nr 5	
Opracował	techn. Zenon Musiatowicz	Uprawnienia		Załączników
Projektował	techn. Zenon Musiatowicz	Uprawnienia RDP-I-13a/upr/1/89		Skala 1:100:100
Sprawdził		Uprawnienia		Data 29.06.2015 r.

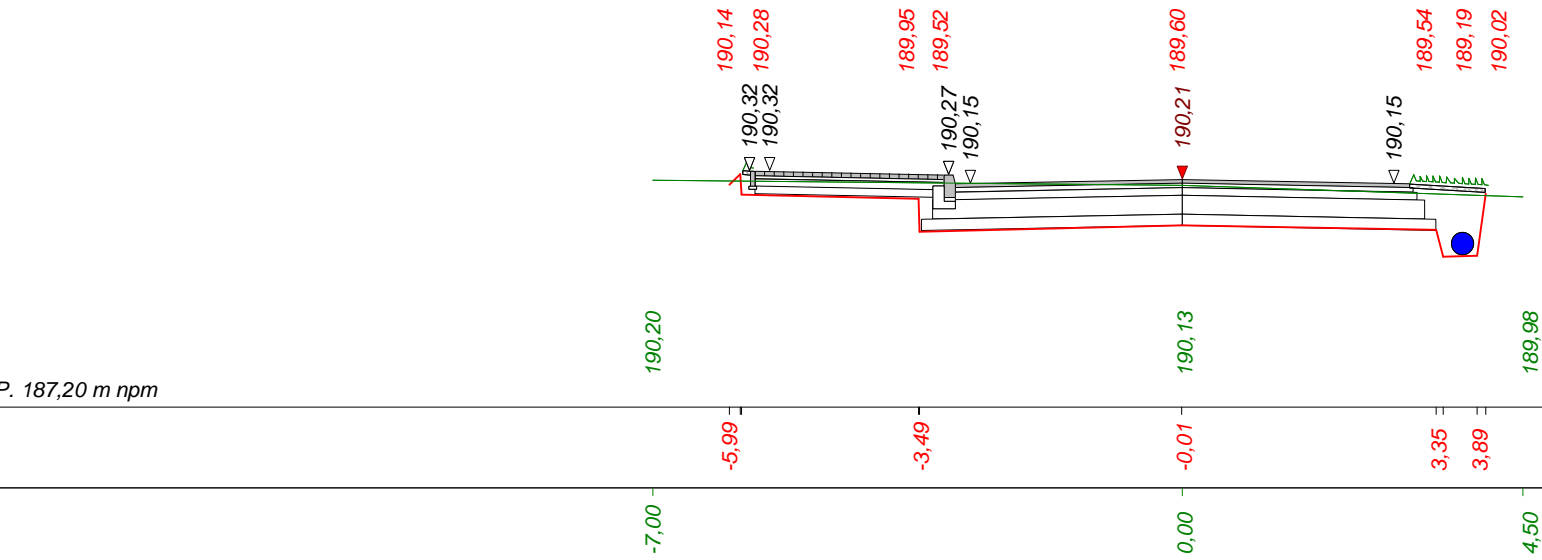
Skala 1 : 100 : 100 Lokalizacja: 0 + 000,00 wykop 2,56 nasyp 0,00



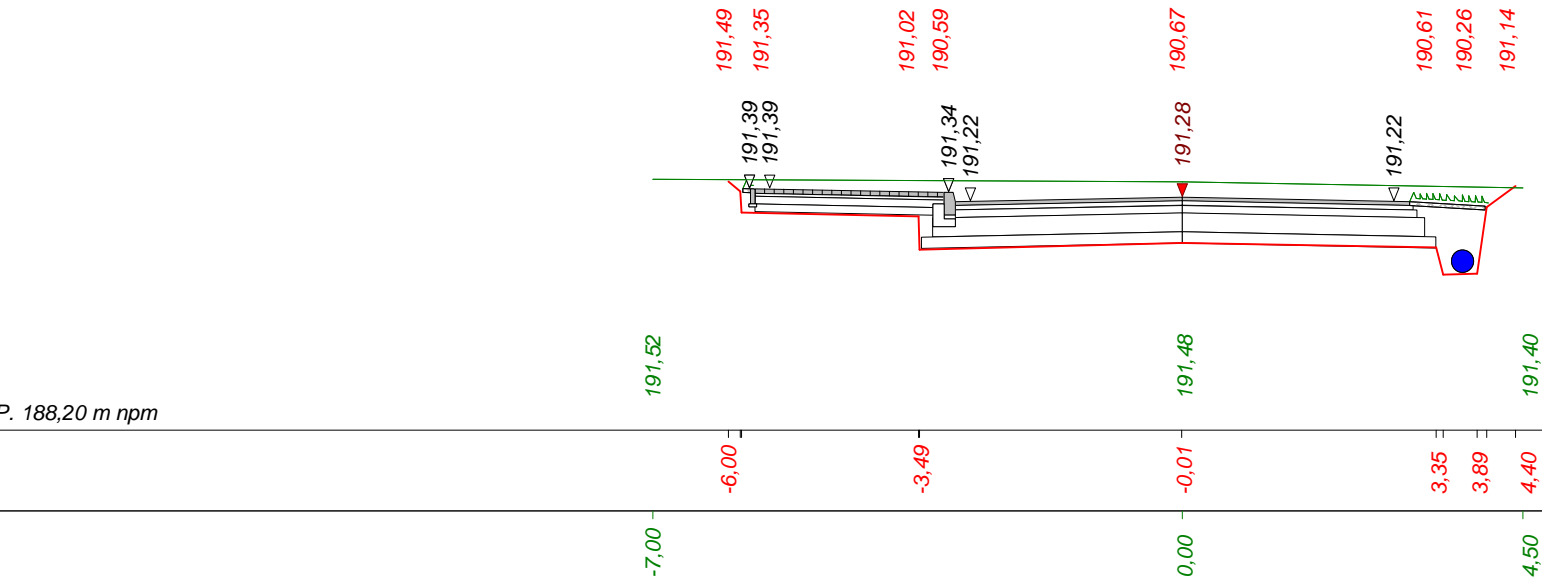
Skala 1 : 100 : 100 Lokalizacja: 0 + 025,00 wykop 7,46 nasyp 0,00

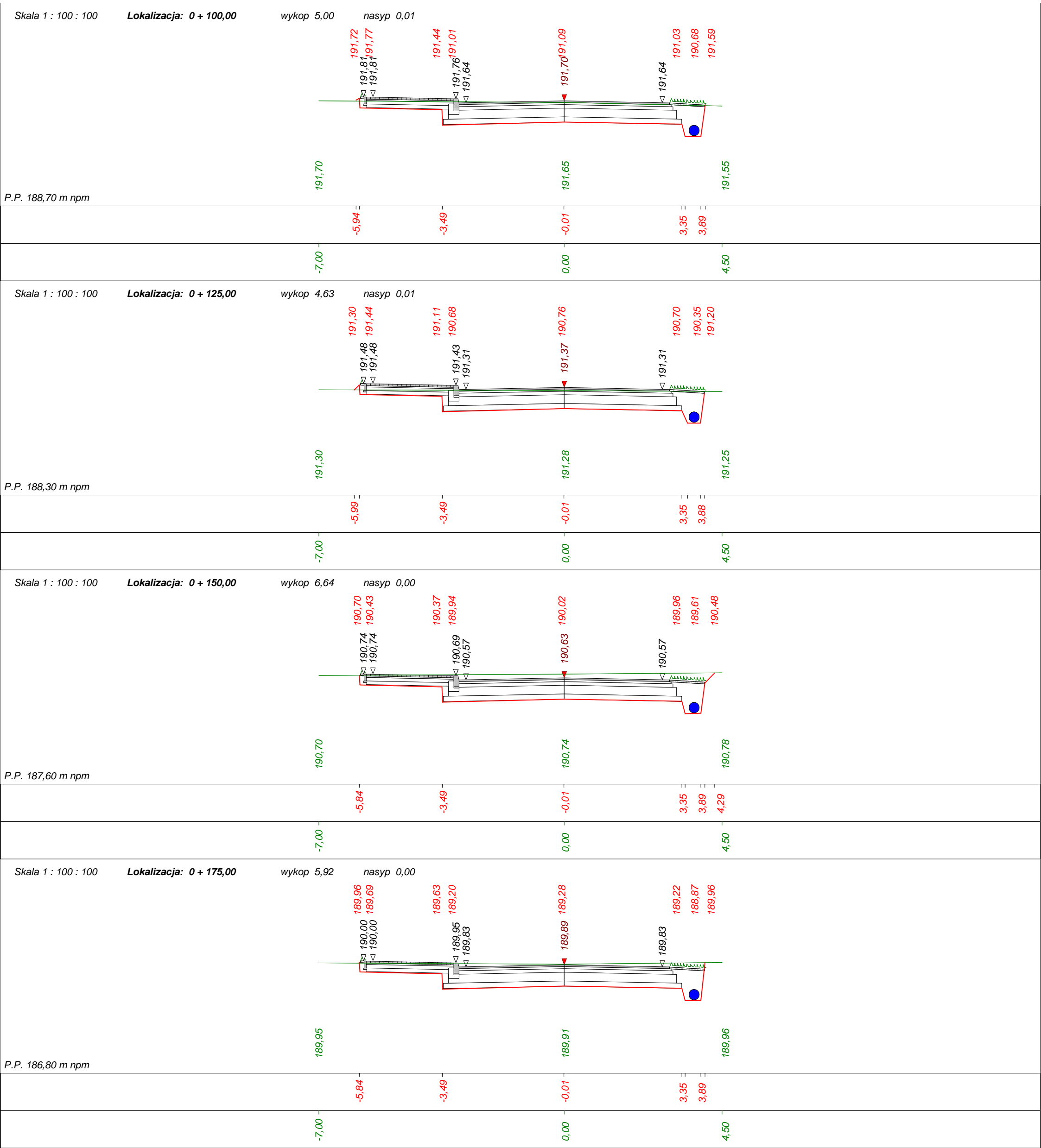


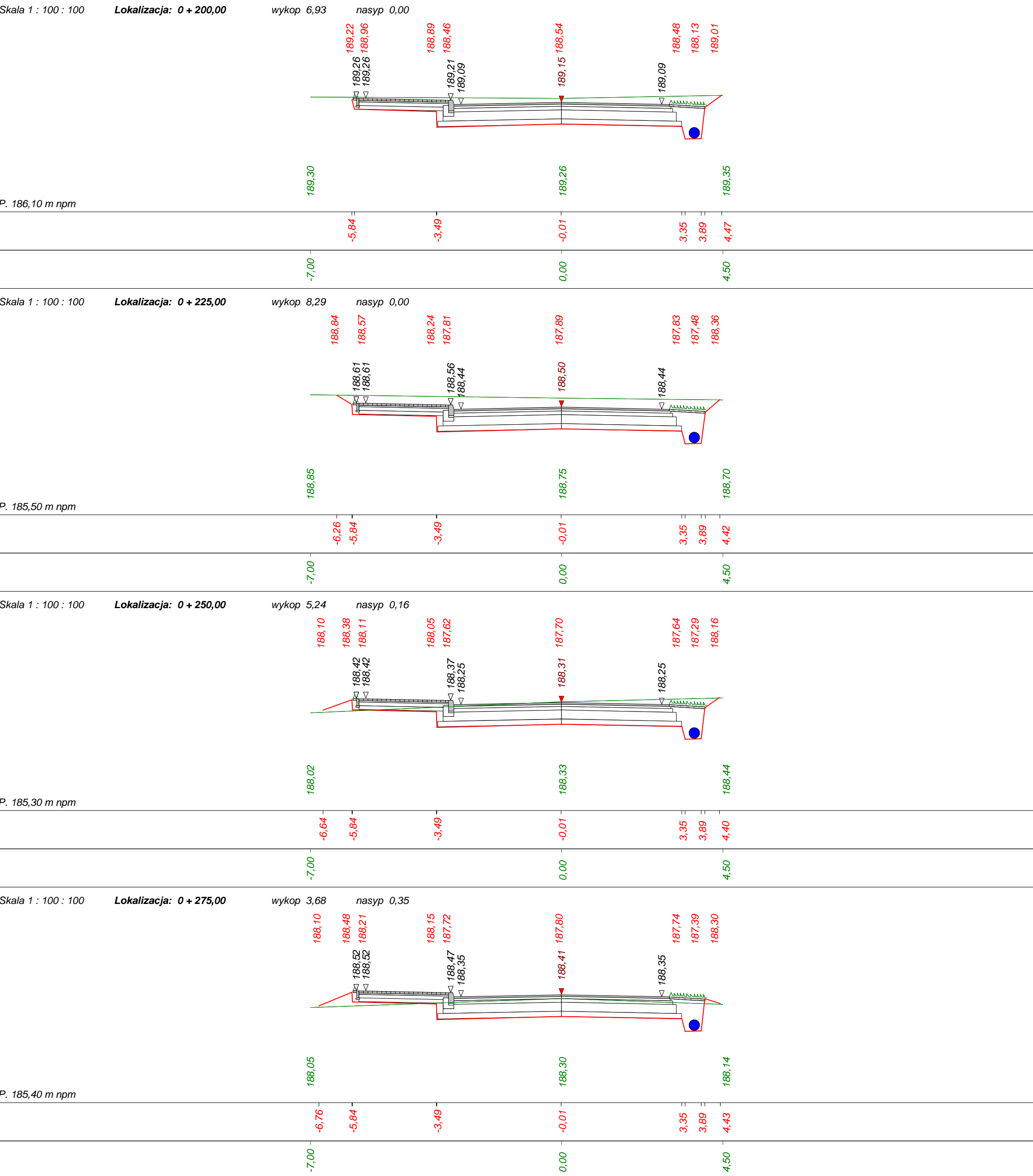
Skala 1 : 100 : 100 Lokalizacja: 0 + 050,00 wykop 4,66 nasyp 0,00

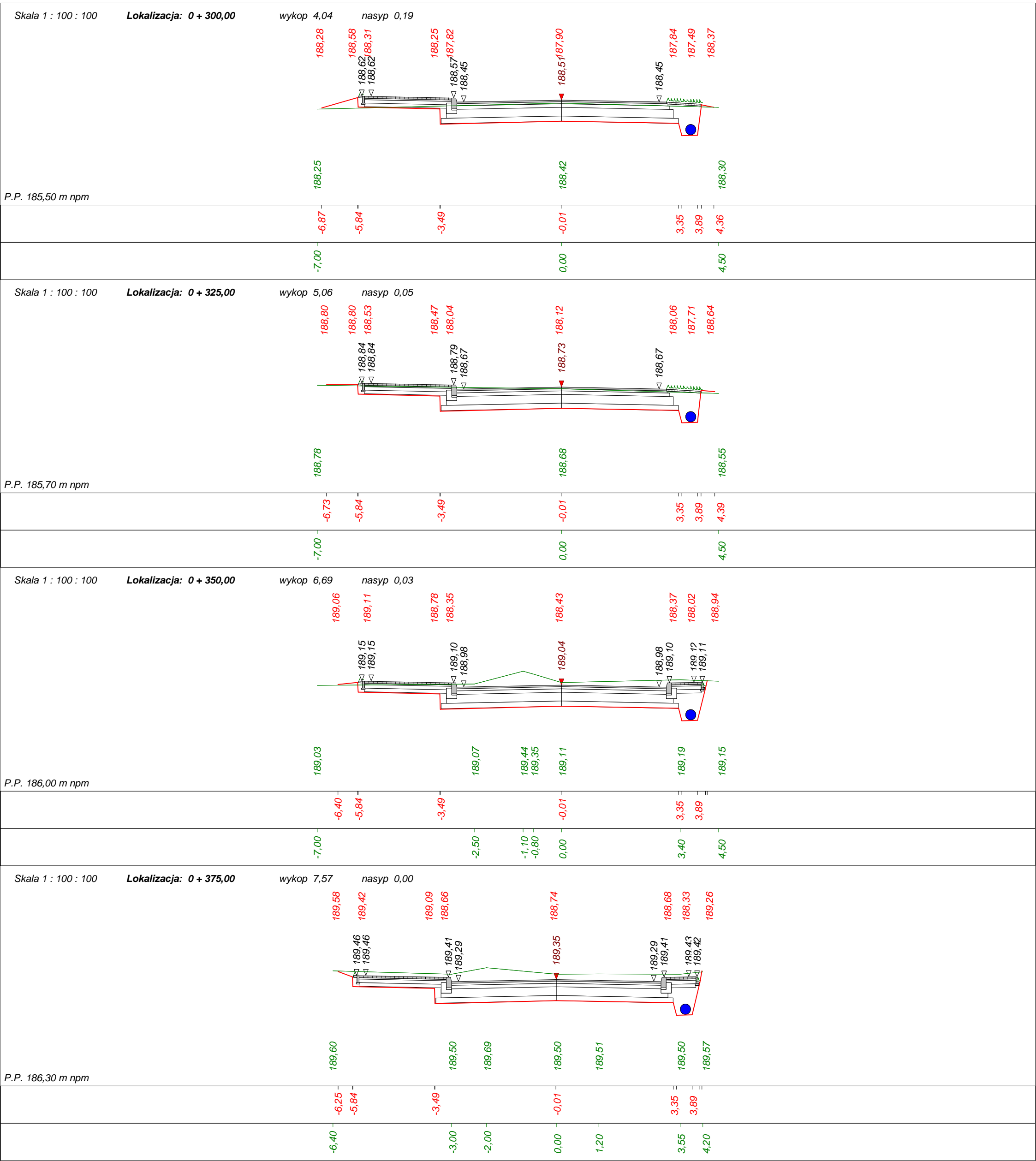



Skala 1 : 100 : 100 Lokalizacja: 0 + 075,00 wykop 7,54 nasyp 0,00





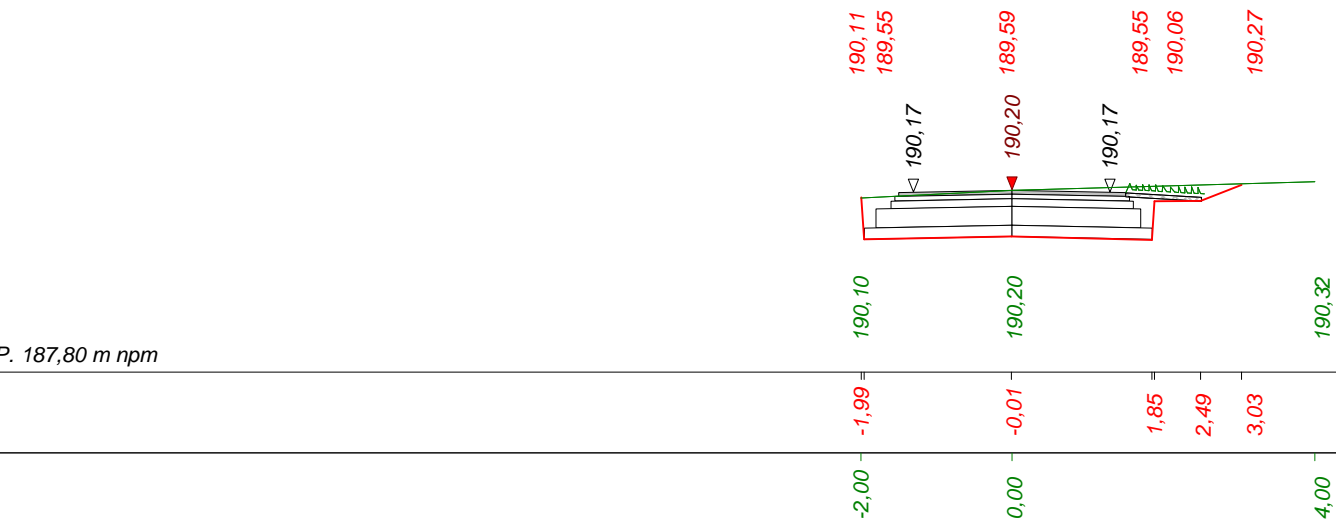






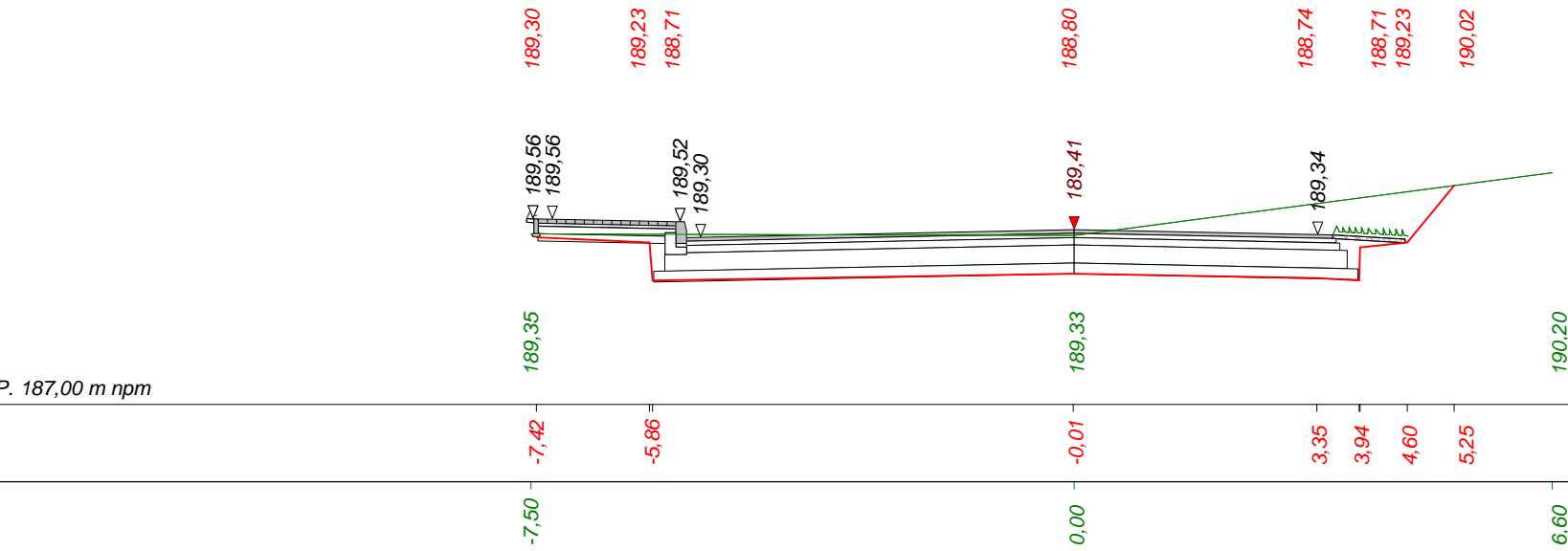
Projekt Budowlano- Wykonawczy				
Wykonawca	Zenon Musiatowicz 24-100 Puławy ul. T. Kosciuszki 14/20			
Inwestor	Gmina Nałęczów ; ul. Lipowa 3,24-150 Nałęczów	Umowa		
Obiekt	Przebudowa drogi gminnej (ul. Polnej) od km 0+000 do km 0+476,55 położonej w m. Nałęczów			
Nazwa rysunku	Przekroje poprzeczne		Rysunek nr 5	
Opracował	techn. Zenon Musiatowicz	Uprawnienia		Załączników
Projektował	techn. Zenon Musiatowicz	Uprawnienia RDP-I-13a/upr/1/89		Skala 1:100:100
Sprawdził		Uprawnienia		Data 29.06.2015 r.

Skala 1 : 100 : 100 Lokalizacja: 0 + 000,00 wykop 2,56 nasyp 0,00



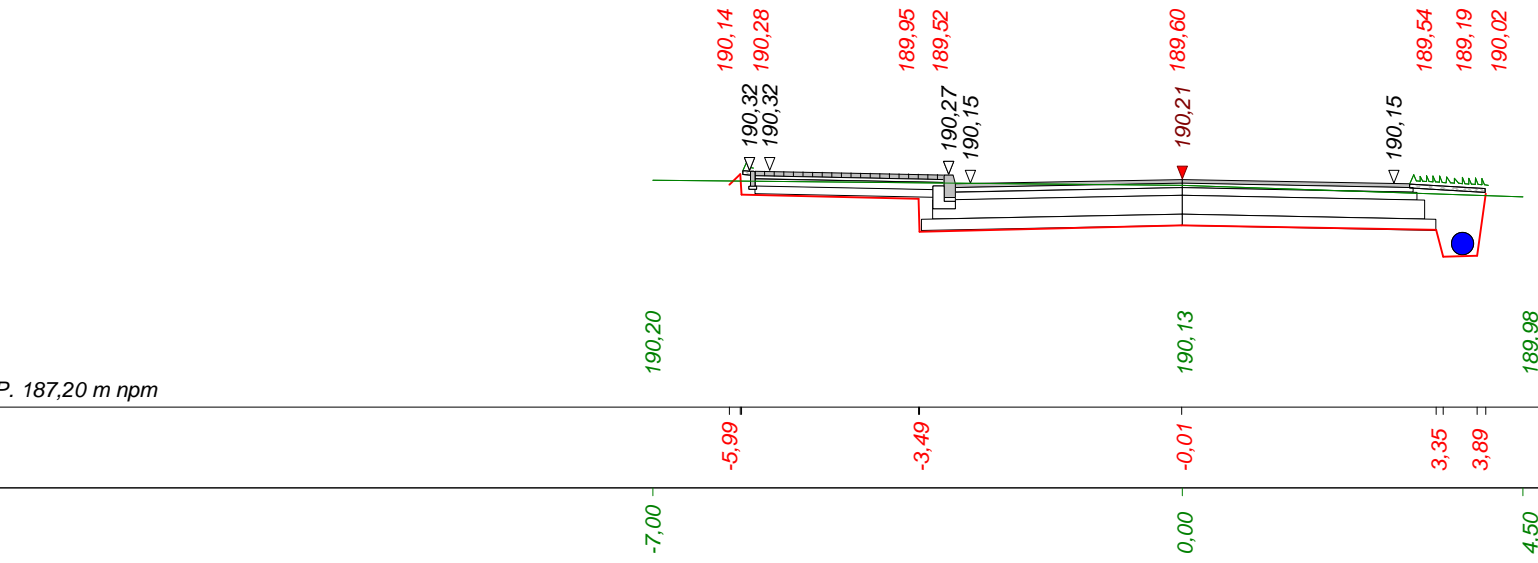
P.P. 187,80 m n_{pm}

Skala 1 : 100 : 100 Lokalizacja: 0 + 025,00 wykop 7,46 nasyp 0,00



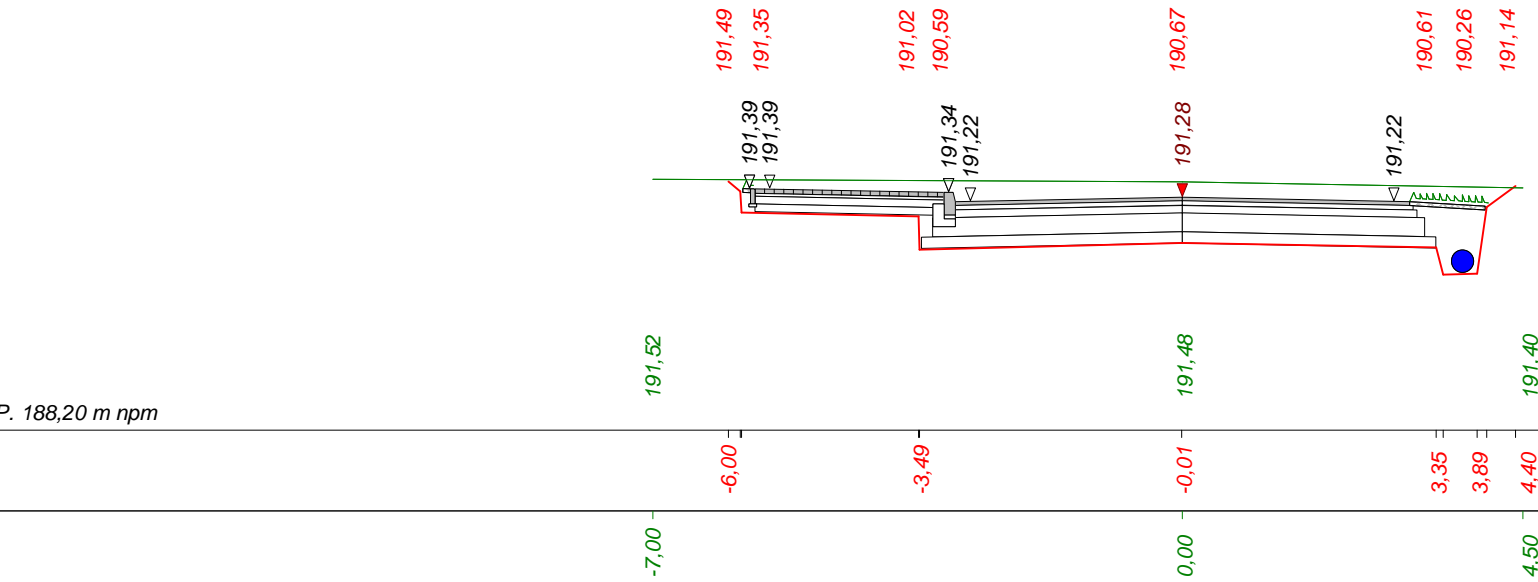
P.P. 187,00 m n_{pm}

Skala 1 : 100 : 100 Lokalizacja: 0 + 050,00 wykop 4,66 nasyp 0,00

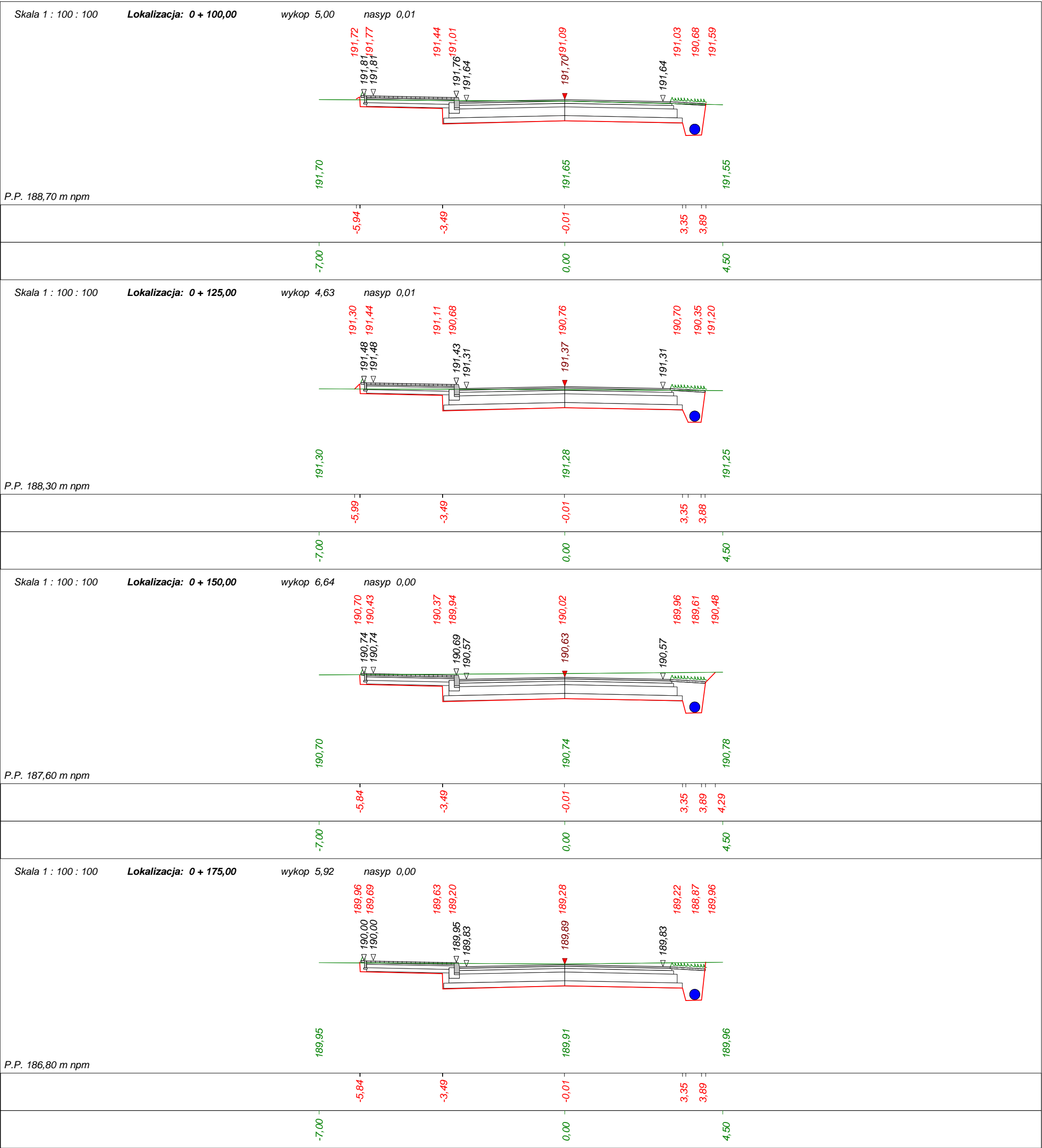


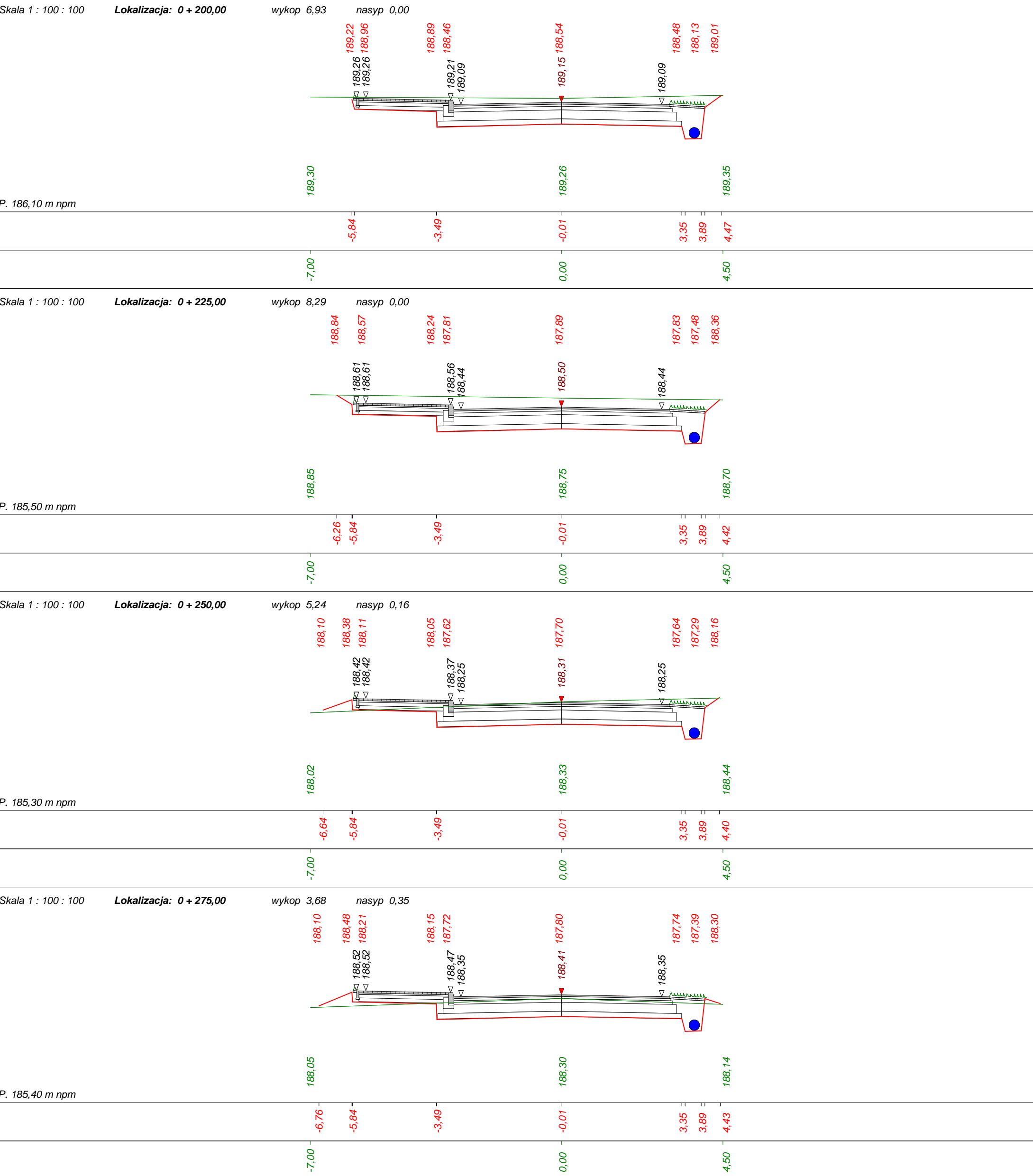
P.P. 187,20 m n_{pm}

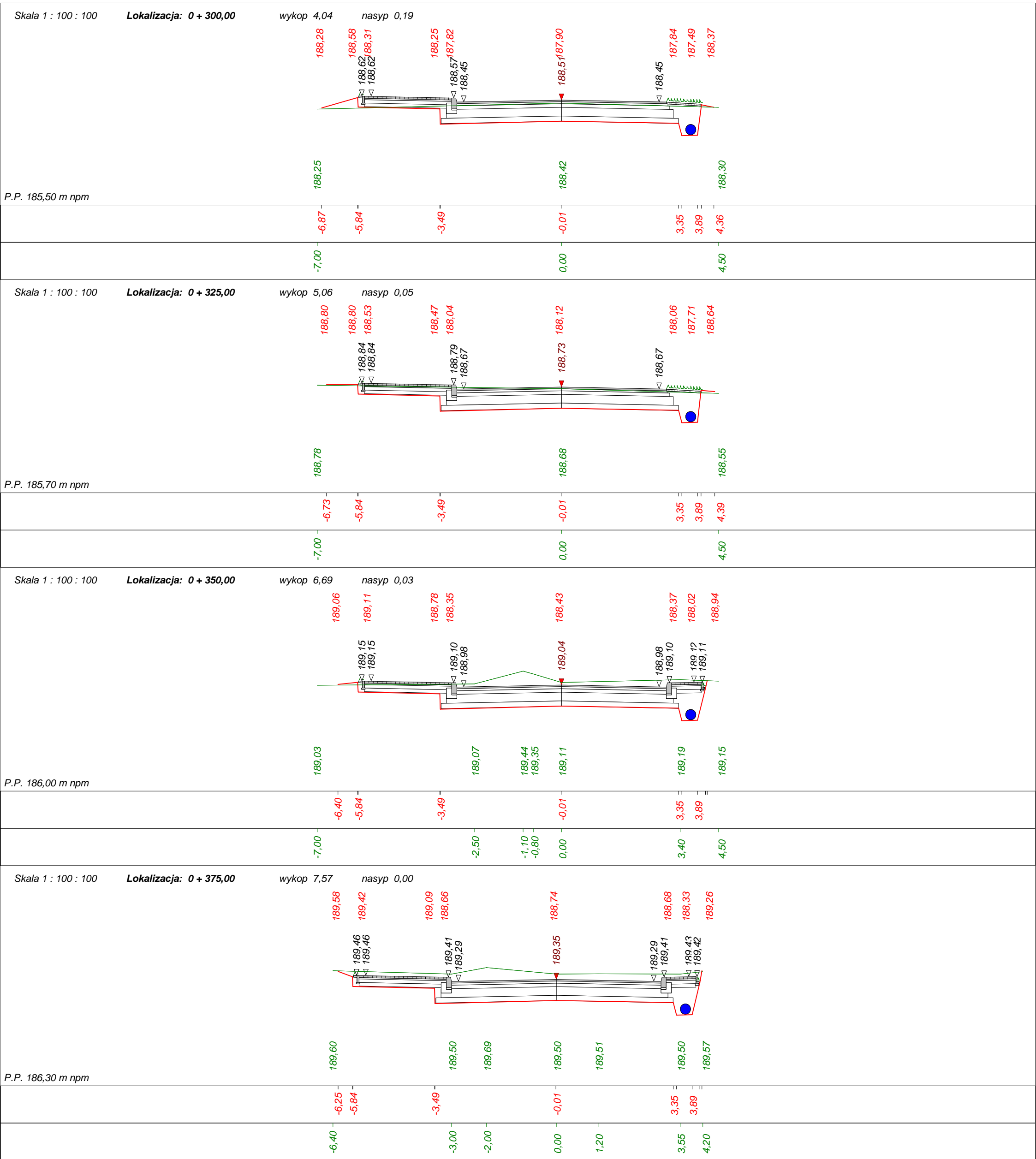
Skala 1 : 100 : 100 Lokalizacja: 0 + 075,00 wykop 7,54 nasyp 0,00

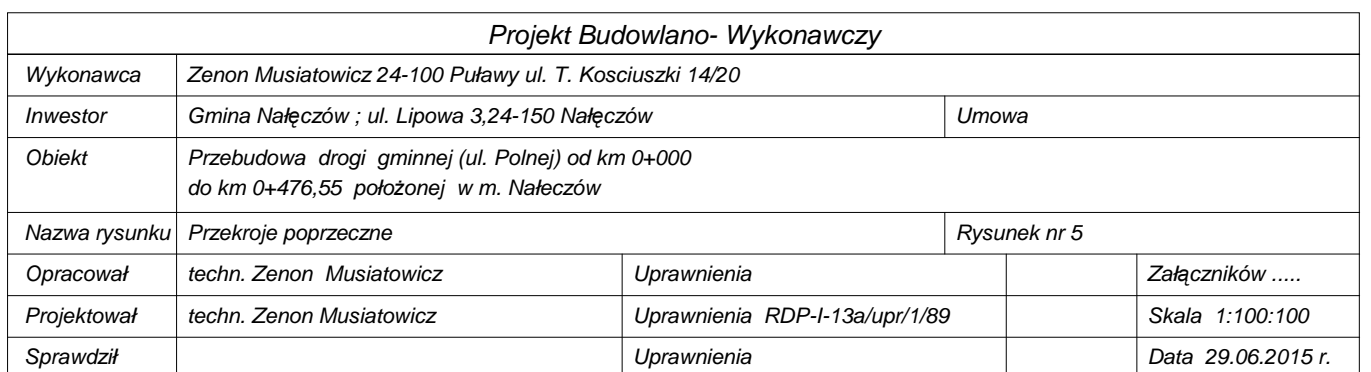


P.P. 188,20 m n_{pm}

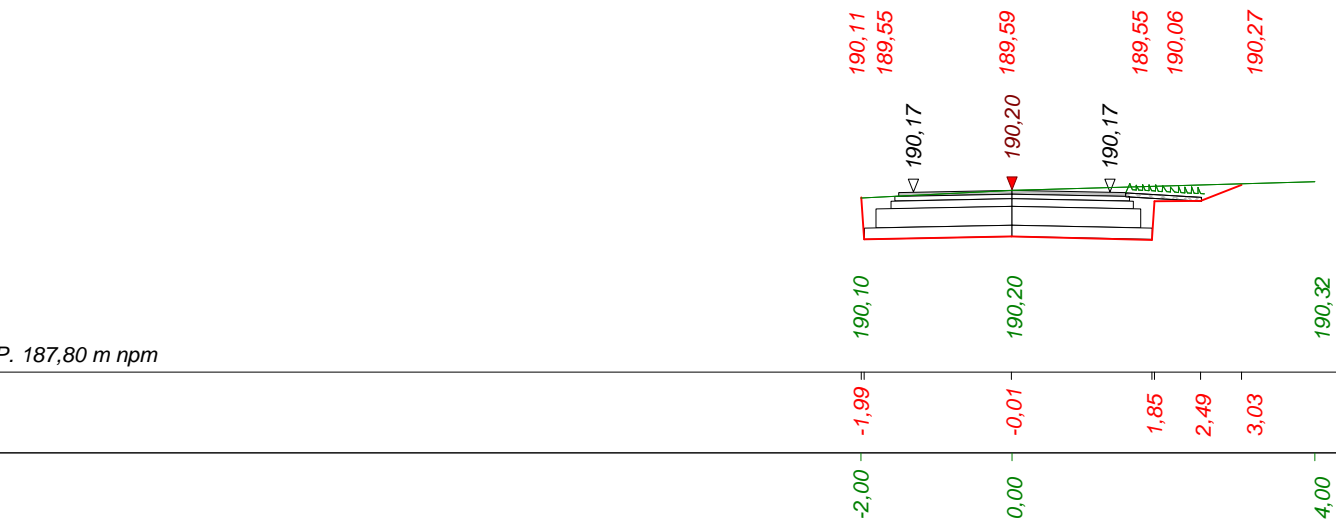






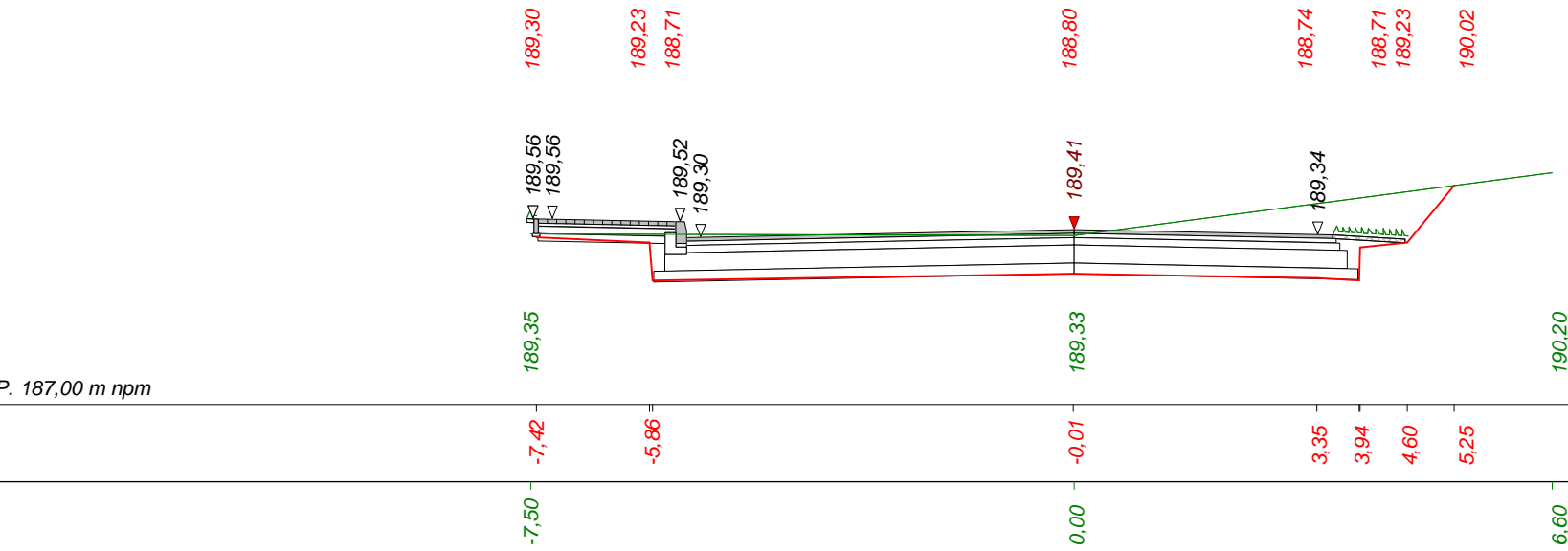


Skala 1 : 100 : 100 **Lokalizacja: 0 + 000,00** wykop 2,56 nasyp 0,00



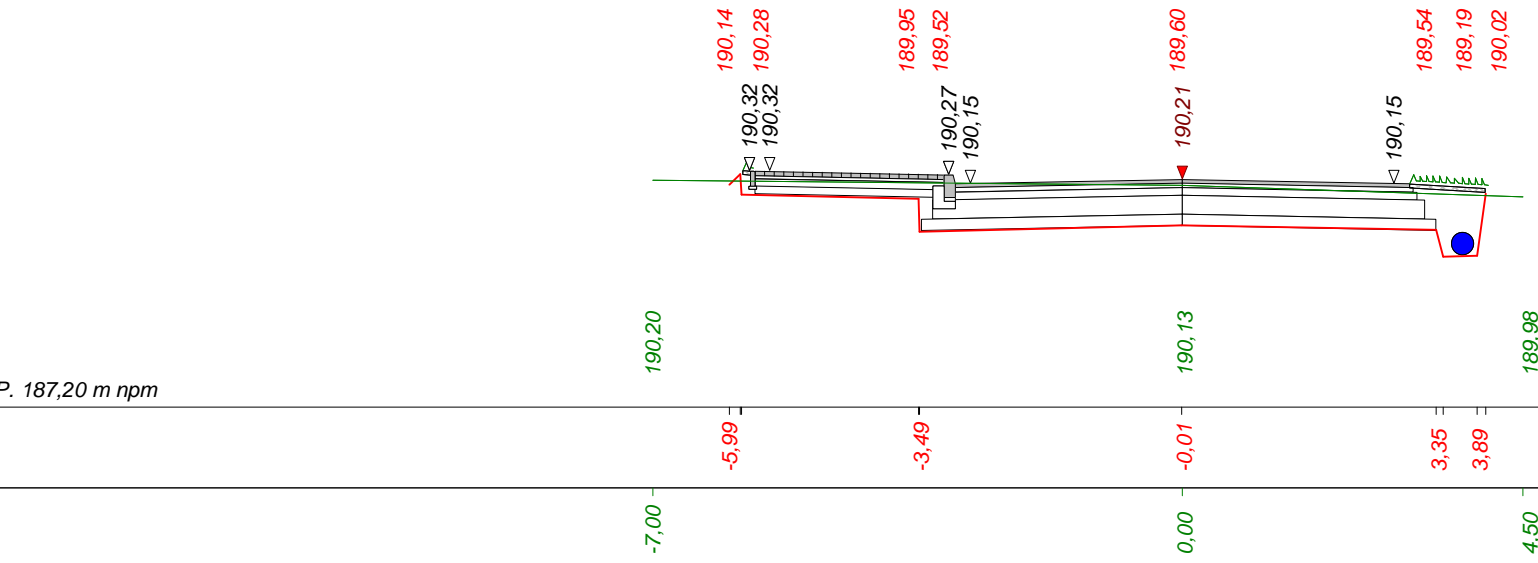
P.P. 187,80 m n_{pm}

Skala 1 : 100 : 100 **Lokalizacja: 0 + 025,00** wykop 7,46 nasyp 0,00



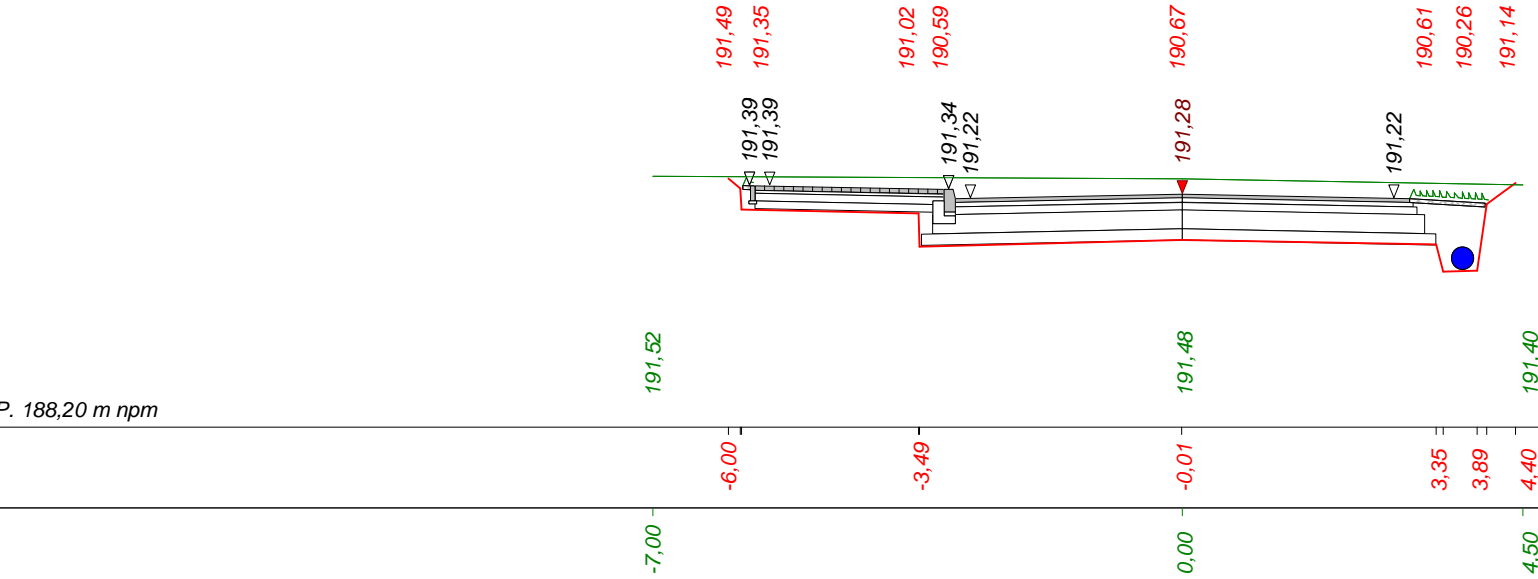
P.P. 187,00 m n_{pm}

Skala 1 : 100 : 100 **Lokalizacja: 0 + 050,00** wykop 4,66 nasyp 0,00

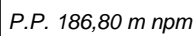

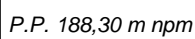
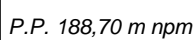


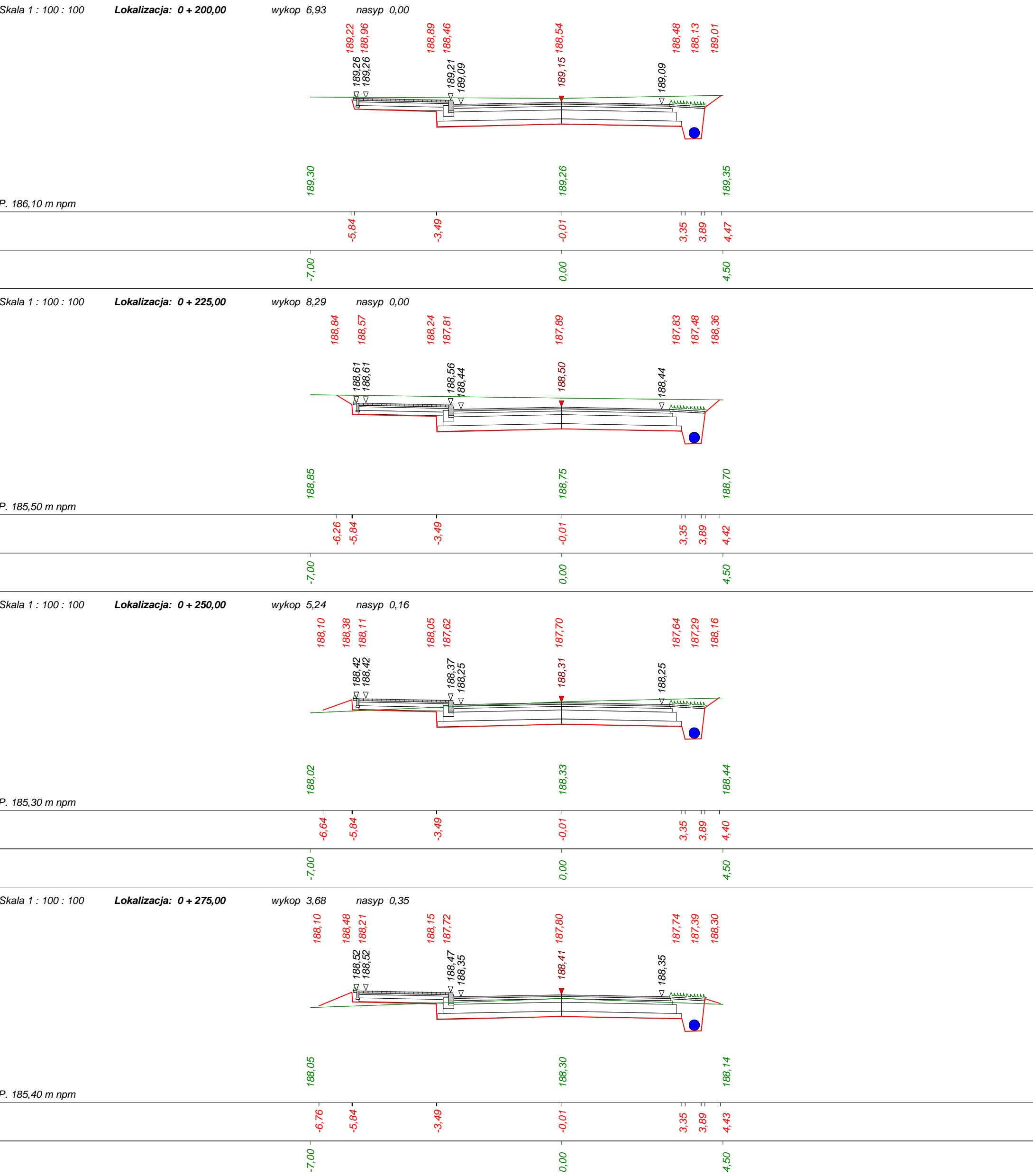
P.P. 187,20 m n_{pm}

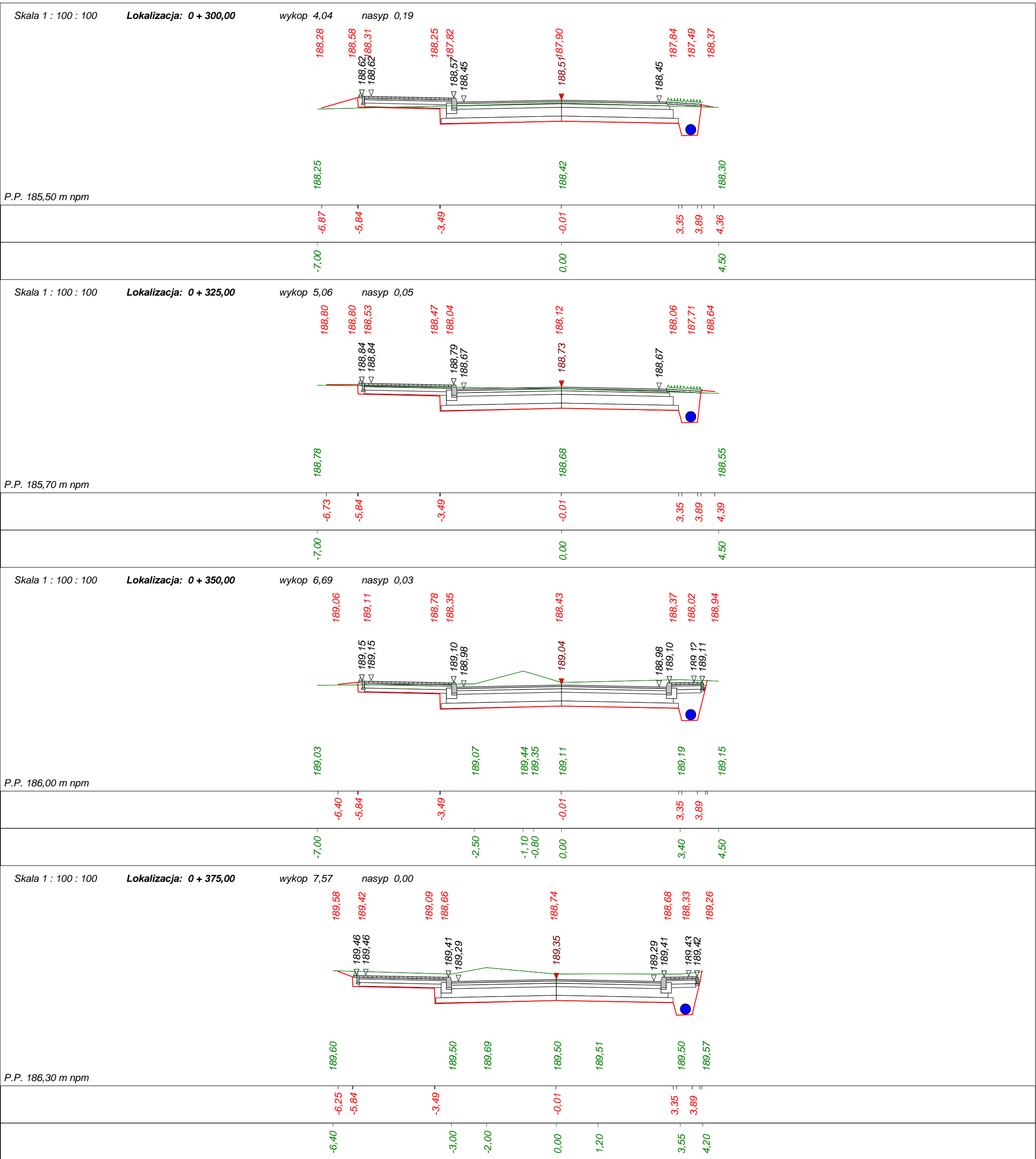
Skala 1 : 100 : 100 **Lokalizacja: 0 + 075,00** wykop 7,54 nasyp 0,00

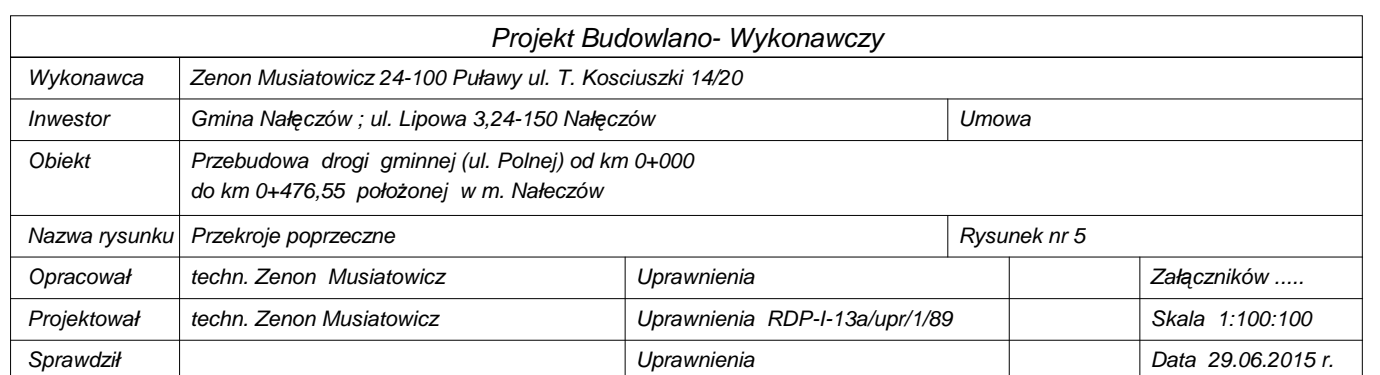


P.P. 188,20 m n_{pm}

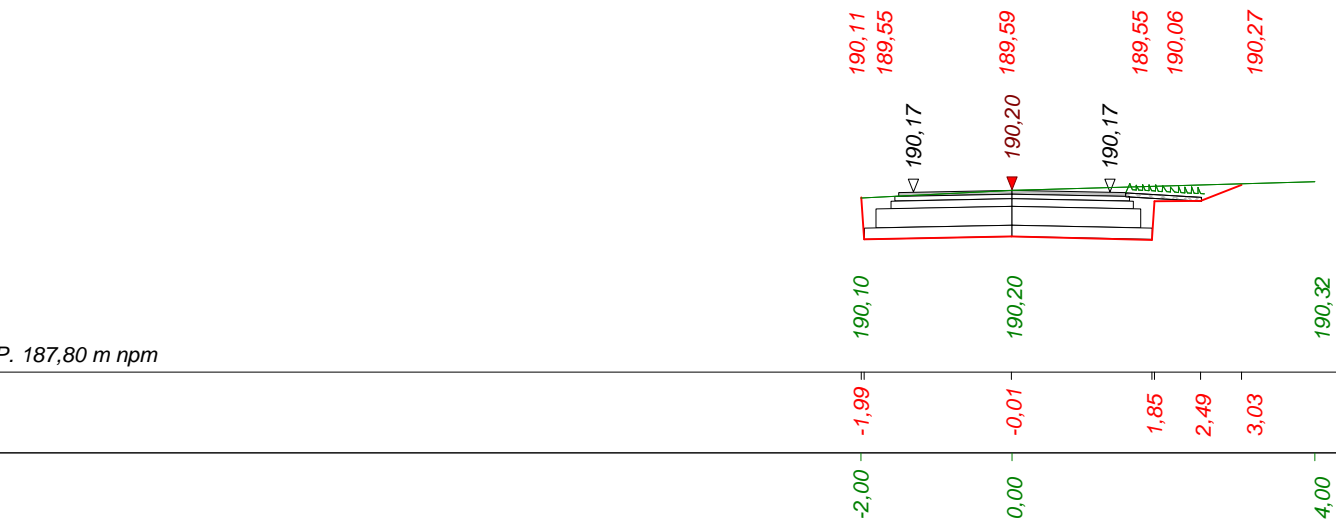




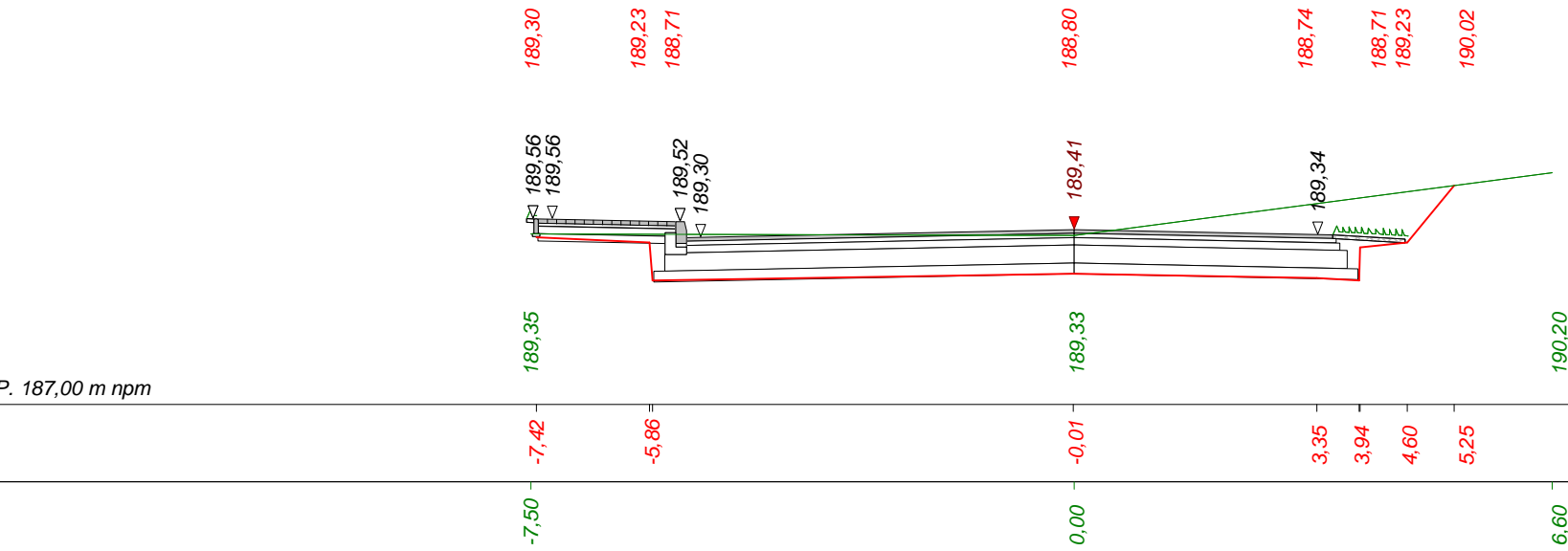




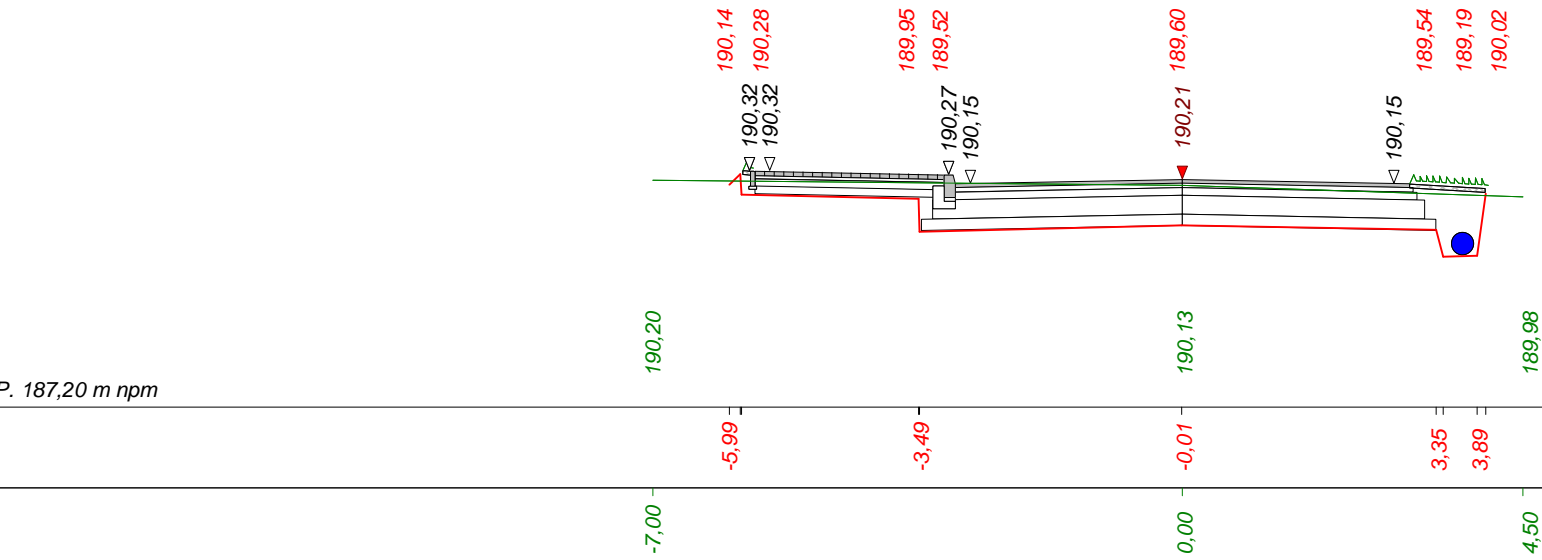
Skala 1 : 100 : 100 Lokalizacja: 0 + 000,00 wykop 2,56 nasyp 0,00



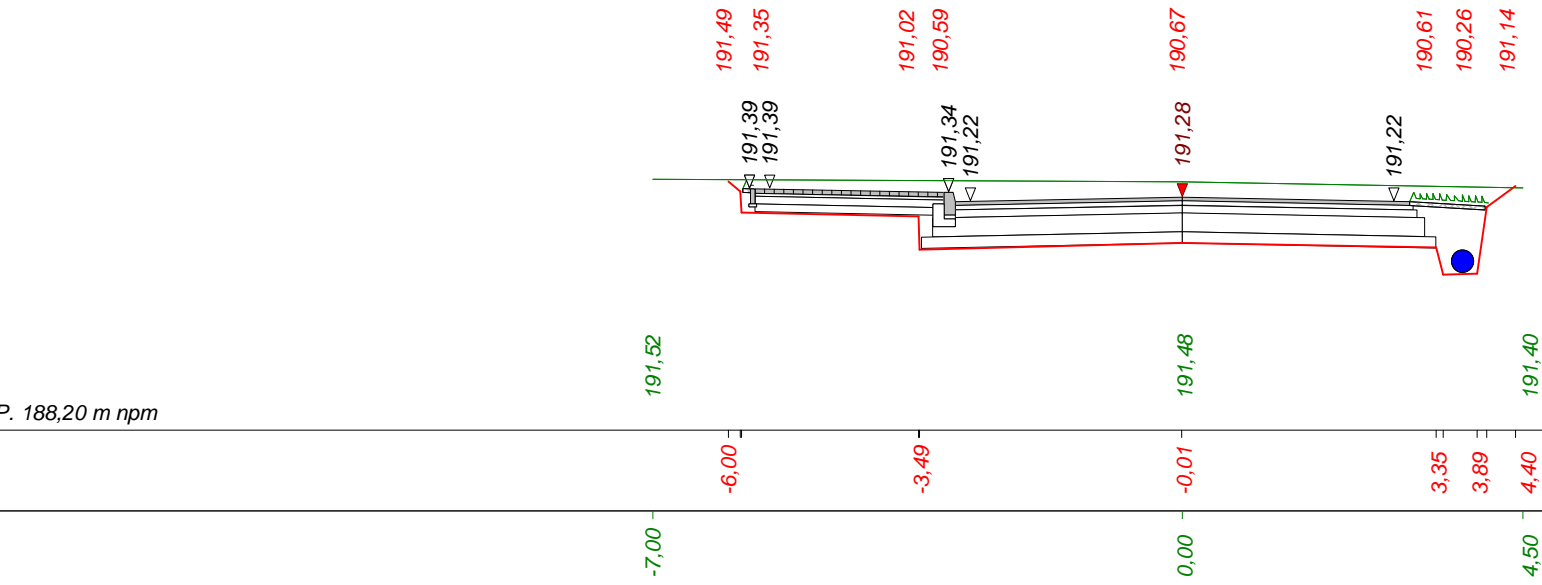
Skala 1 : 100 : 100 Lokalizacja: 0 + 025,00 wykop 7,46 nasyp 0,00

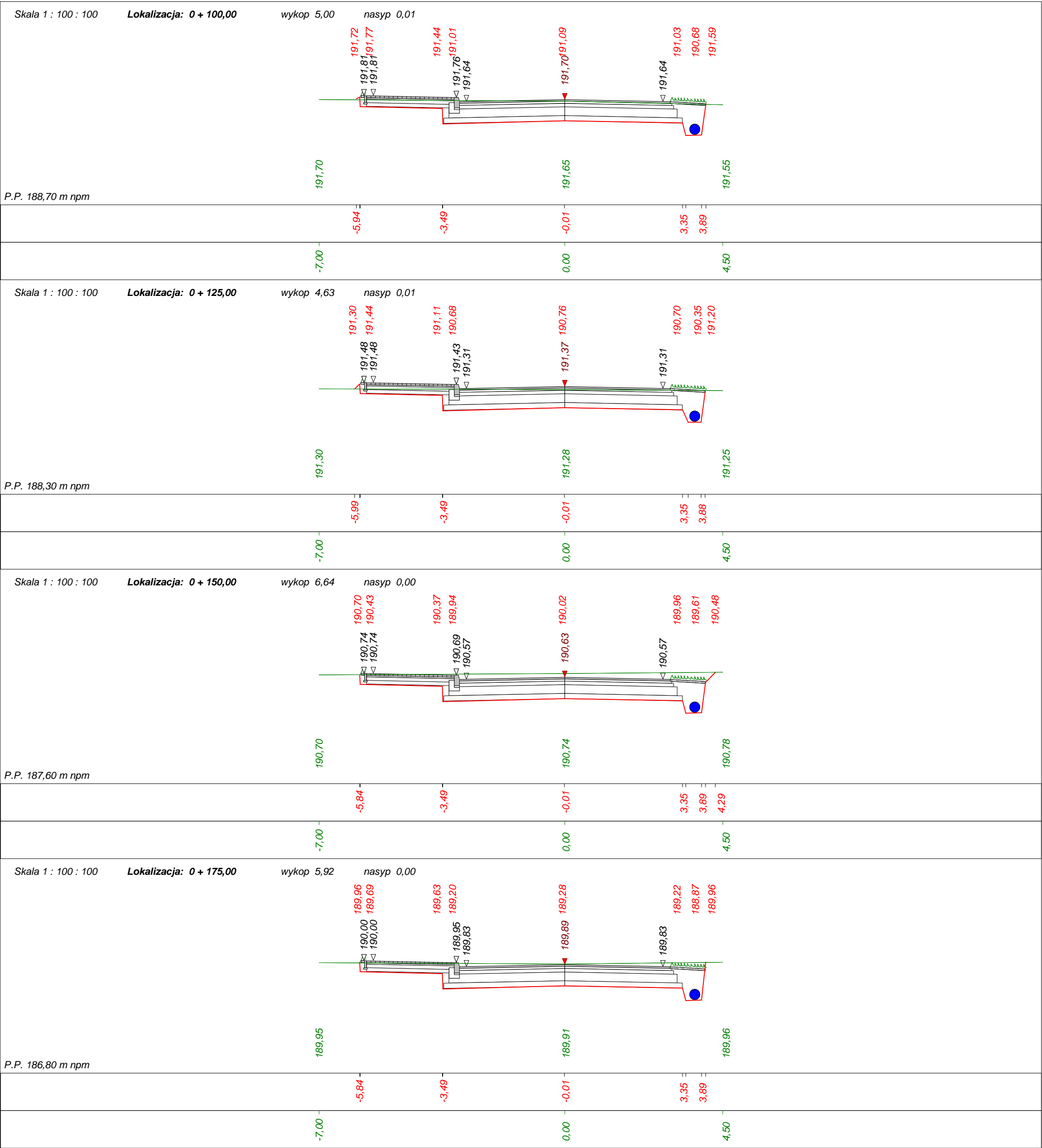



Skala 1 : 100 : 100 Lokalizacja: 0 + 050,00 wykop 4,66 nasyp 0,00

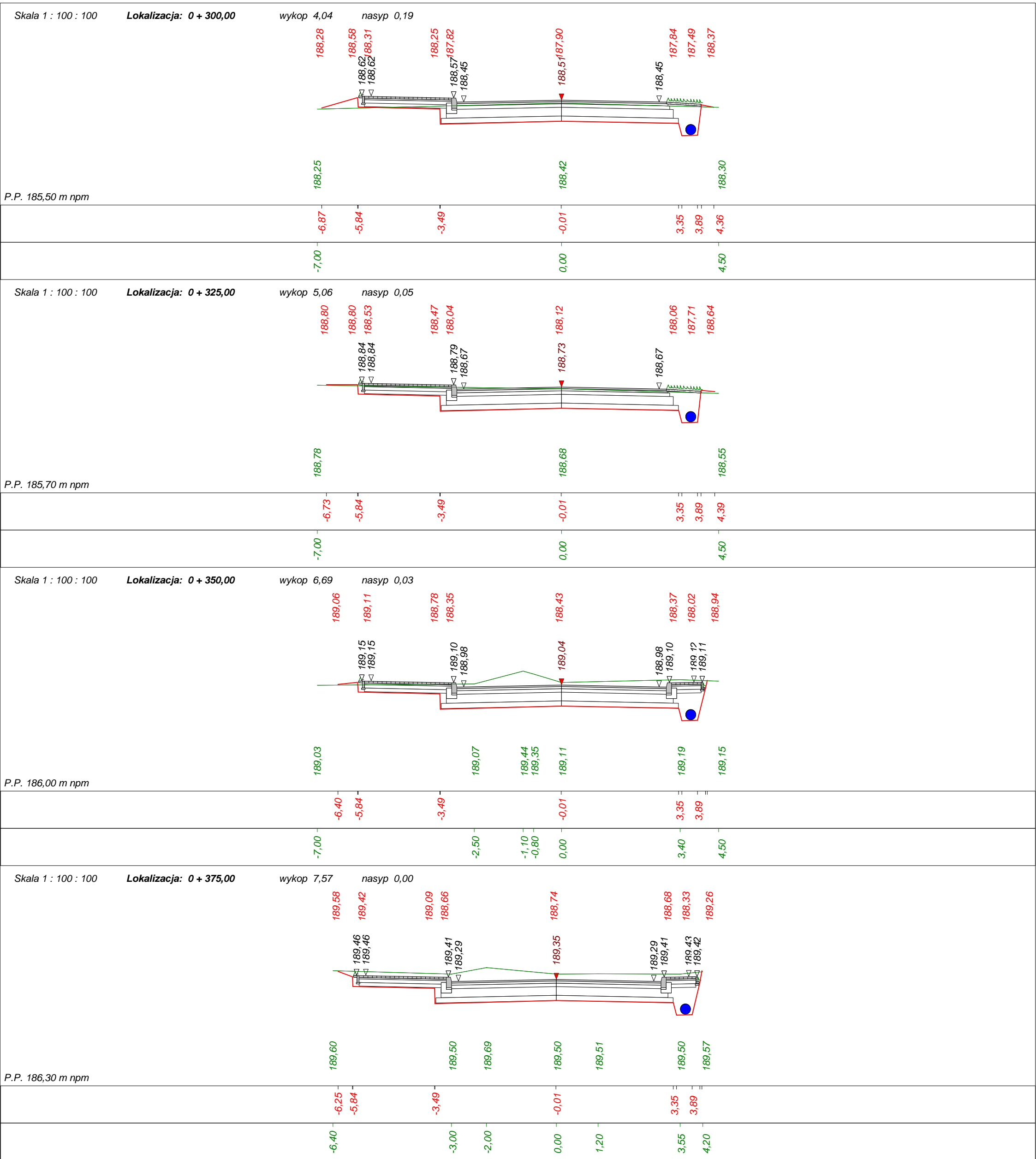



Skala 1 : 100 : 100 Lokalizacja: 0 + 075,00 wykop 7,54 nasyp 0,00











Projekt Budowlano- Wykonawczy				
Wykonawca	Zenon Musiatowicz 24-100 Puławy ul. T. Kosciuszki 14/20			
Inwestor	Gmina Nałęczów ; ul. Lipowa 3,24-150 Nałęczów		Umowa	
Obiekt	Przebudowa drogi gminnej (ul. Polnej) od km 0+000 do km 0+476,55 położonej w m. Nałęczów			
Nazwa rysunku	Przekroje poprzeczne		Rysunek nr 5	
Opracował	techn. Zenon Musiatowicz	Uprawnienia		Załączników
Projektował	techn. Zenon Musiatowicz	Uprawnienia RDP-I-13a/upr/1/89		Skala 1:100:100
Sprawdził		Uprawnienia		Data 29.06.2015 r.